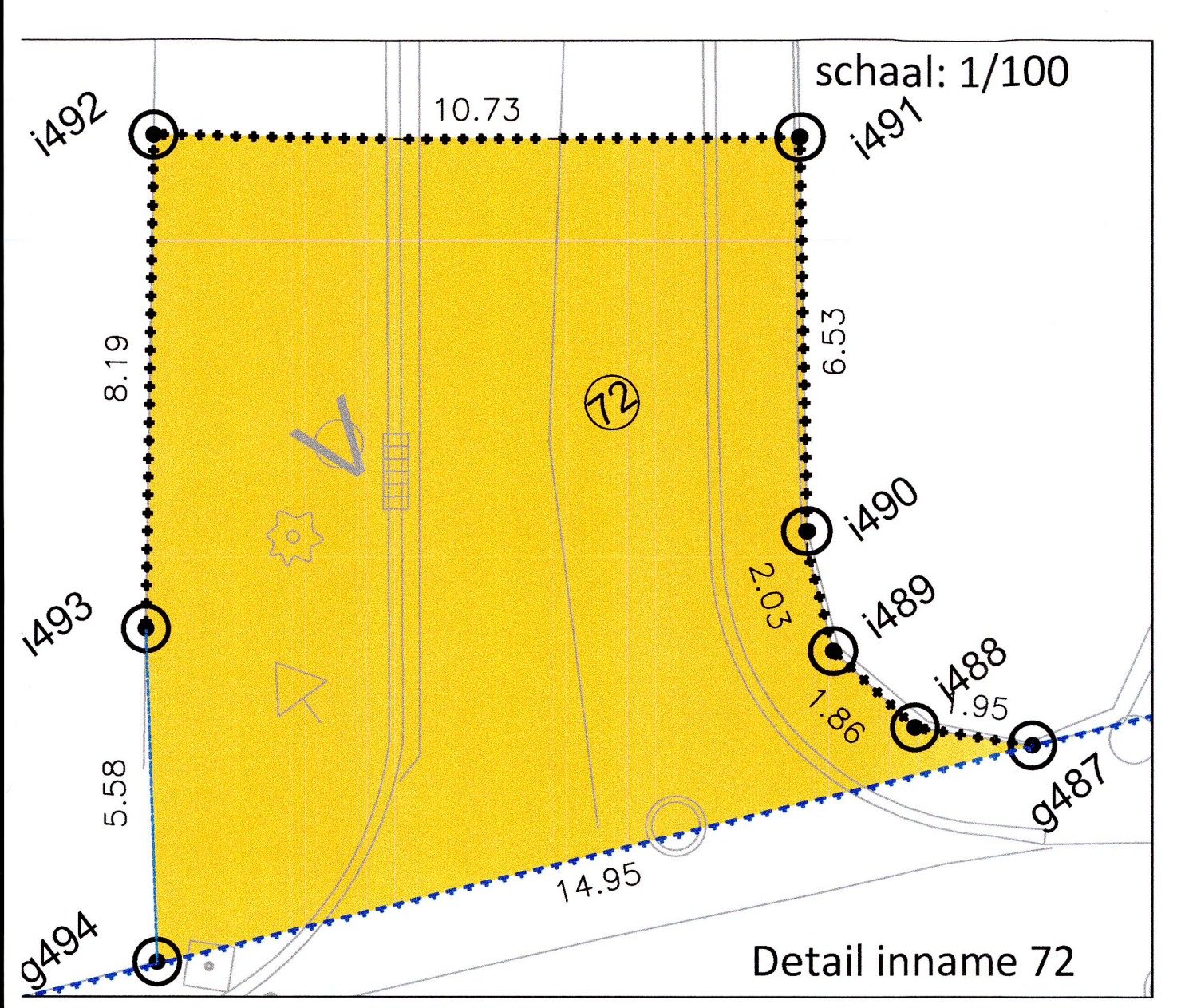

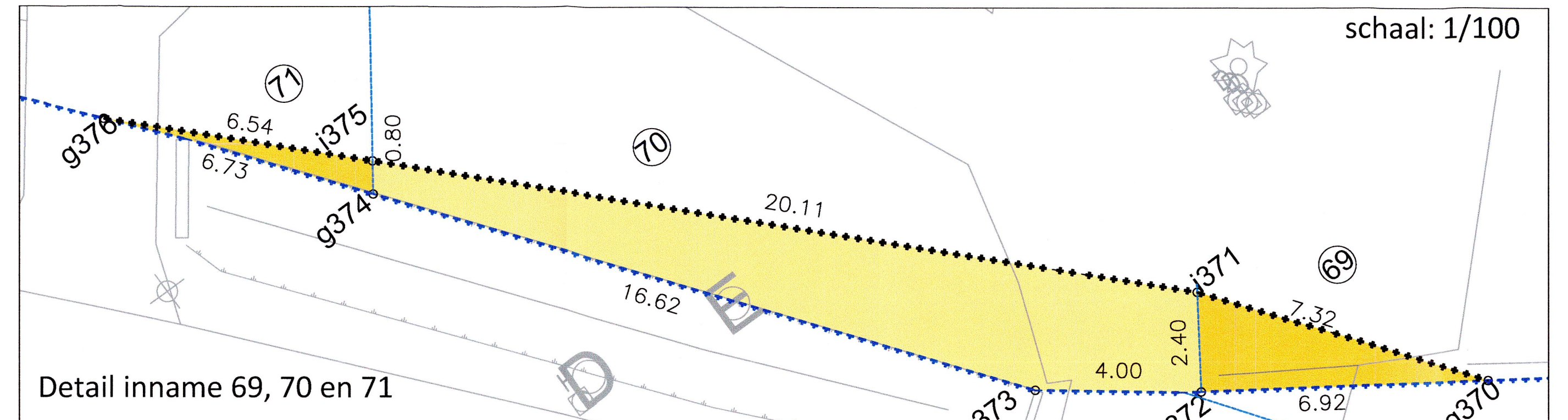

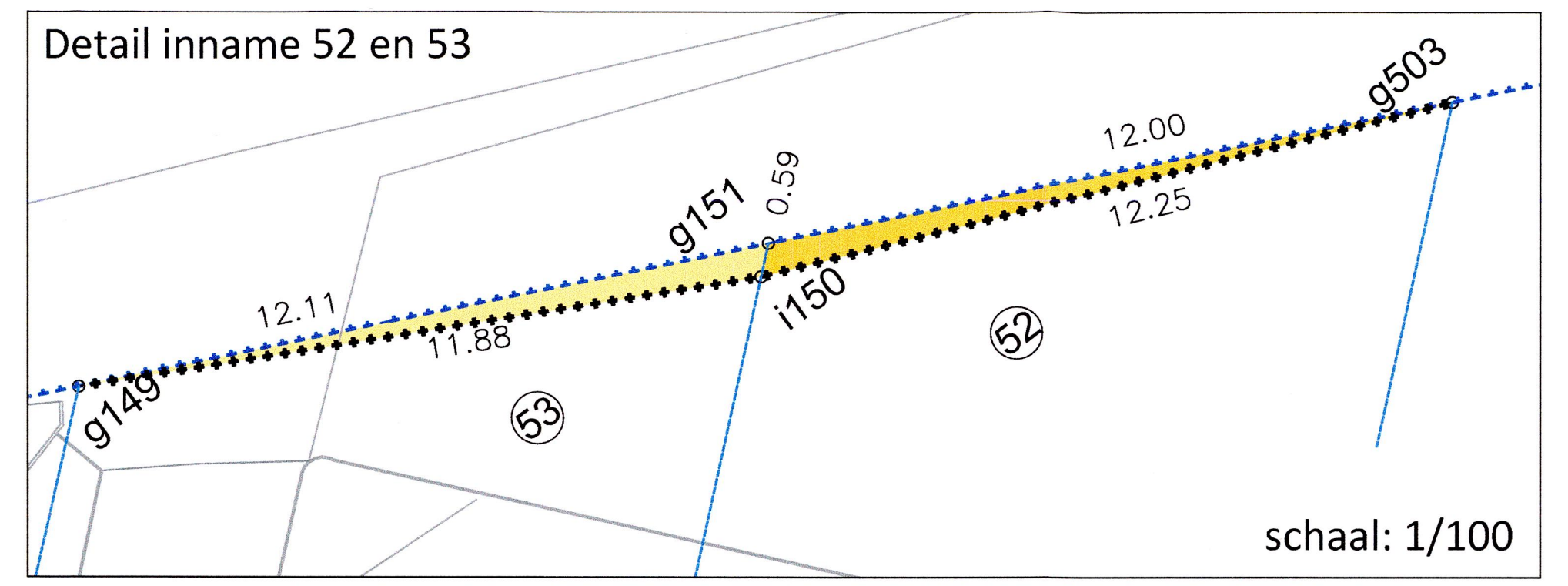

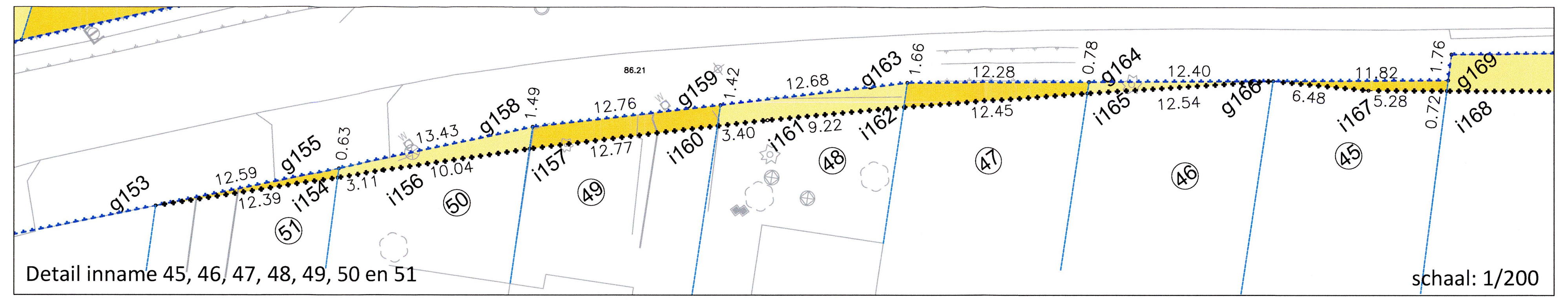

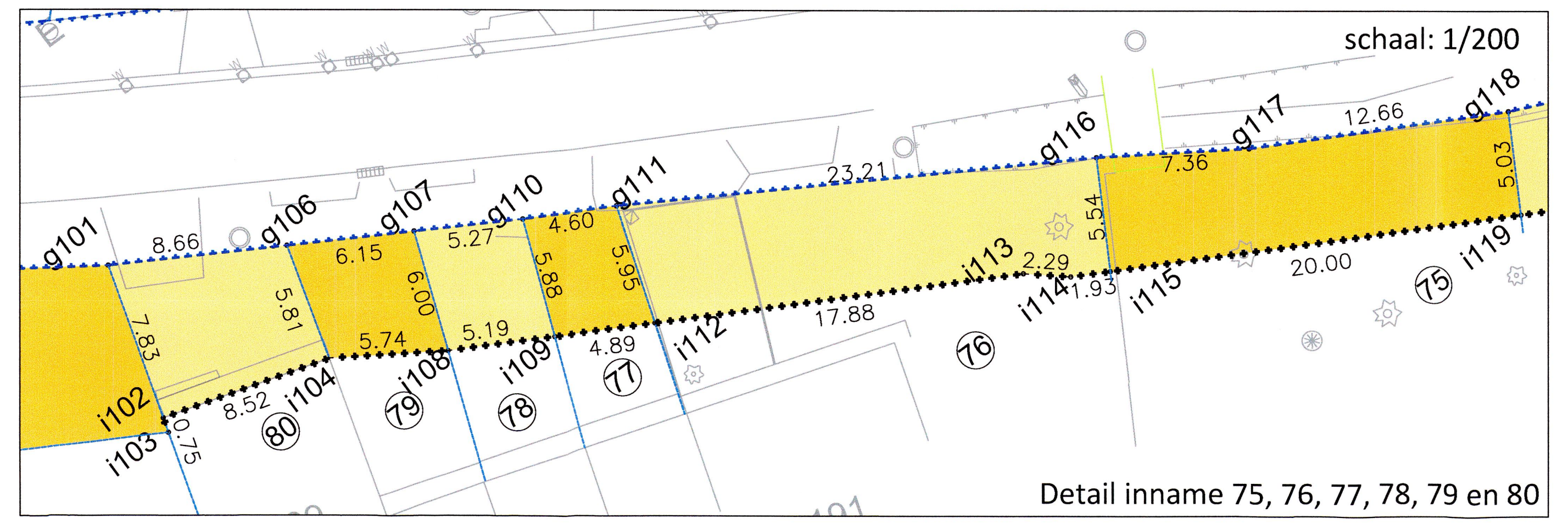

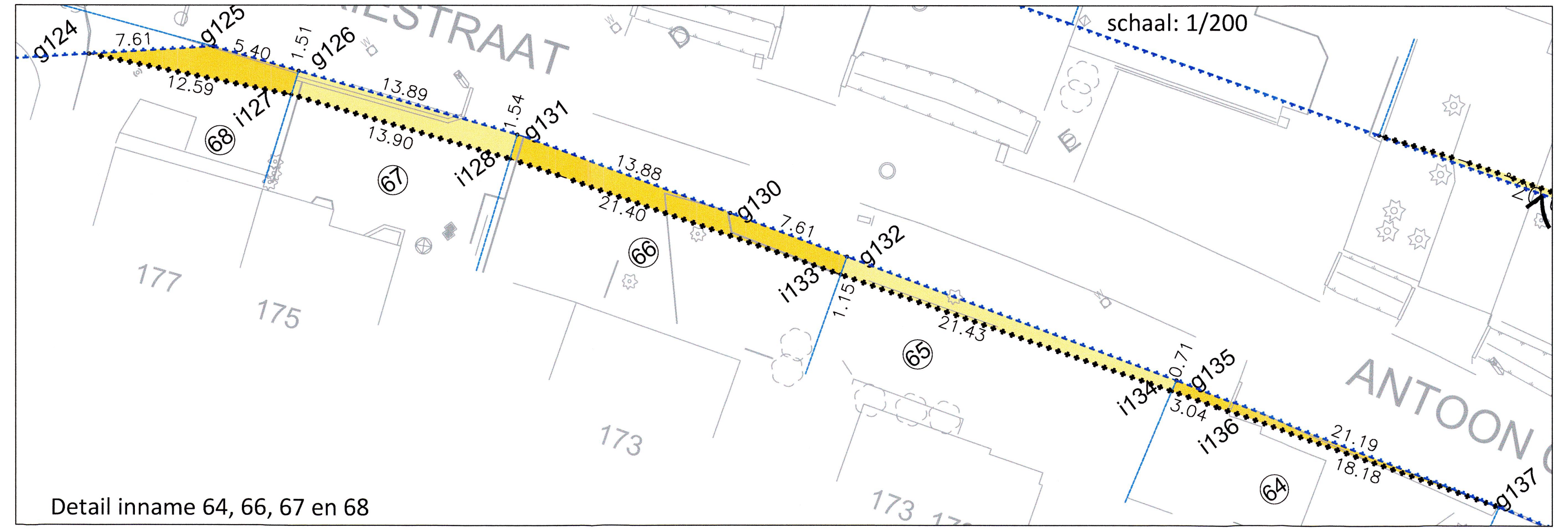

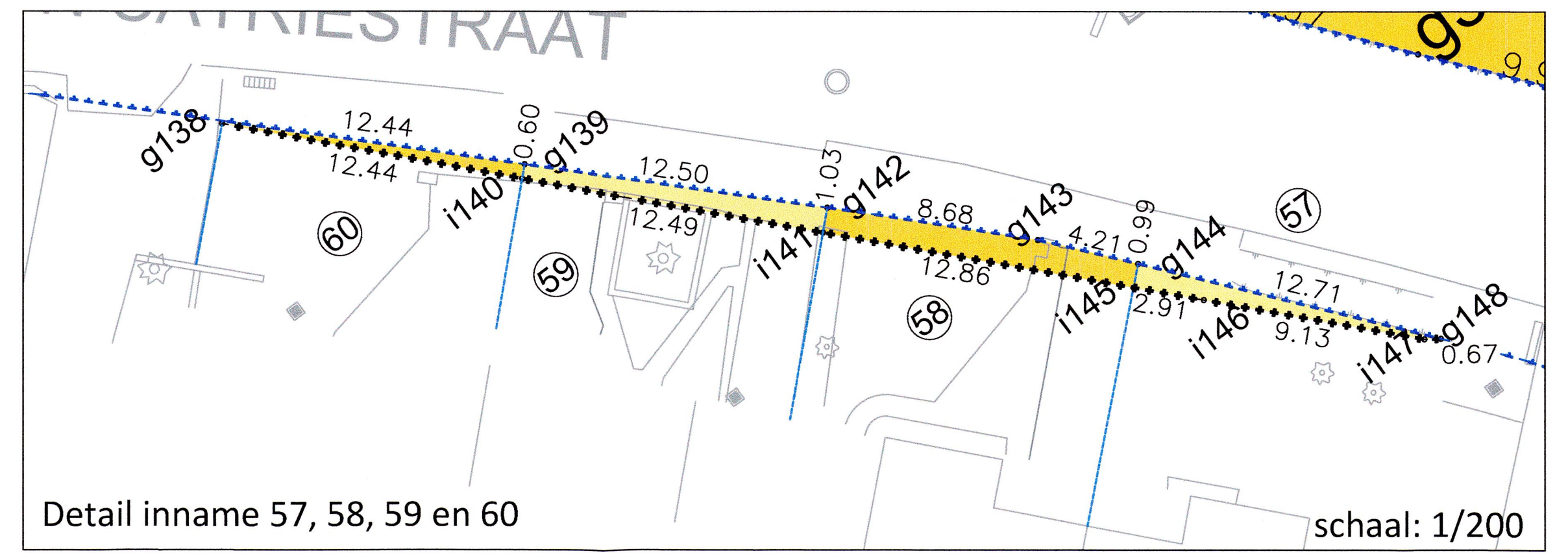

Innemingstabel

Nr inneming	Kadastrale gegevens: Gemeente	Afdeling	Sectie	Nummer	Capakey Precad	Eigenaar: naam	straat	postcode	gemeente	Houder zakelijk recht: naam	straat	postcode	gemeente	Aard perceel	Totale oppervlakte	Oppervlakte inneming	Onteigeningsinstantie
45	Gent	27	C	0242/00D000	44017C0242/00E000									Grond	447	6	Vlaams Gewest - Agentschap Wegen en Verkeer
46	Gent	27	C	0243/00R000	44017C0243/00F002									Weiland	4831	5	Vlaams Gewest - Agentschap Wegen en Verkeer
47	Gent	27	C	0243/00S000	44017C0243/00G002									Weiland	523	15	Vlaams Gewest - Agentschap Wegen en Verkeer
48	Gent	27	C	0243/00T000	44017C0243/00H002									Huis	518	18	Vlaams Gewest - Agentschap Wegen en Verkeer
49	Gent	27	C	0243/00Y000	44017C0243/00K002									Huis	501	18	Vlaams Gewest - Agentschap Wegen en Verkeer
50	Gent	27	C	0243/00B002	44017C0243/00L002									Huis	480	13	Vlaams Gewest - Agentschap Wegen en Verkeer
51	Gent	27	C	0243/00A002	44017C0243/00M002									Huis	412	4	Vlaams Gewest - Agentschap Wegen en Verkeer
52	Gent	27	C	0208/00C002	44017C0208/00F002									Huis	624	3	Vlaams Gewest - Agentschap Wegen en Verkeer
53	Gent	27	C	0208/00M000	44017C0208/00G002									Huis	575	3	Vlaams Gewest - Agentschap Wegen en Verkeer
54	Gent	27	A	0920/00C000	44017A0920/00D000									Weg	1429	101	Vlaams Gewest - Agentschap Wegen en Verkeer
55	Gent	27	A	0919/00F000	44017A0919/00G000									Weiland	2684	207	Vlaams Gewest - Agentschap Wegen en Verkeer
56	Gent	27	A	0919/00B000	44017A0919/00H000									Bouwland	7670	815	Vlaams Gewest - Agentschap Wegen en Verkeer
57	Gent	27	C	0208/00E002	44017C0208/00H002									Huis	1295	7	Vlaams Gewest - Agentschap Wegen en Verkeer
58	Gent	27	C	0208/00D002	44017C0208/00K002									Huis	1245	14	Vlaams Gewest - Agentschap Wegen en Verkeer
59	Gent	27	C	0208/00X000	44017C0208/00L002									Huis	646	10	Vlaams Gewest - Agentschap Wegen en Verkeer
60	Gent	27	C	0207/00B000	44017C0207/00C000									Huis	656	4	Vlaams Gewest - Agentschap Wegen en Verkeer
61	Gent	27	A	0915/00C000	44017A0915/00H002									Weiland	22590	678	Vlaams Gewest - Agentschap Wegen en Verkeer
62	Gent	27	A	0915/00T000	44017A0915/00K002									Huis	724	4	Vlaams Gewest - Agentschap Wegen en Verkeer
63	Gent	27	A	0915/00V000	44017A0915/00L002									Huis	724	7	Vlaams Gewest - Agentschap Wegen en Verkeer
64	Gent	27	C	0186/00N000	44017C0186/00P000									Huis	1012	7	Vlaams Gewest - Agentschap Wegen en Verkeer
65	Gent	27	C	0186/00M000	44017C0186/00R000									Huis	1003	20	Vlaams Gewest - Agentschap Wegen en Verkeer
66	Gent	27	C	0186/00L000	44017C0186/00S000									Huis	1006	29	Vlaams Gewest - Agentschap Wegen en Verkeer
67	Gent	27	C	0186/00K000	44017C0186/00T000									Huis	679	21	Vlaams Gewest - Agentschap Wegen en Verkeer
68	Gent	27	C	0186/00F000	44017C0186/00V000									Huis	972	16	Vlaams Gewest - Agentschap Wegen en Verkeer
69	Gent	27	A	0892/00D000	44017A0892/00H000									Huis	1326	8	Vlaams Gewest - Agentschap Wegen en Verkeer
70	Gent	27	A	0892/00C000	44017A0892/00K000									Huis	1509	41	Vlaams Gewest - Agentschap Wegen en Verkeer
71	Gent	27	A	0892/00B000	44017A0892/00L000									Huis	1169	3	Vlaams Gewest - Agentschap Wegen en Verkeer
72	Gent	27	A	0889/00N000	44017A0889/00R000									Huis	2171	139	Vlaams Gewest - Agentschap Wegen en Verkeer
73	Gent	27	C	0179/00B000	44017C0179/00D000									Huis	1498	252	Vlaams Gewest - Agentschap Wegen en Verkeer
74	Gent	27	C	0178/00L000	44017C0178/00X000									Boomgaard	448	236	Vlaams Gewest - Agentschap Wegen en Verkeer
75	Gent	27	C	0177/00T000	44017C0177/00V000									Boomgaard	114	102	Vlaams Gewest - Agentschap Wegen en Verkeer
76	Gent	27	C	0177/00N000	44017C0177/00W000									Huis	1126	125	Vlaams Gewest - Agentschap Wegen en Verkeer
77	Gent	27	C	0177/00K000	44017C0177/00X000									Huis	380	28	Vlaams Gewest - Agentschap Wegen en Verkeer
78	Gent	27	C	0177/00R000	44017C0177/00Y000									Huis	380	31	Vlaams Gewest - Agentschap Wegen en Verkeer
79	Gent	27	C	0177/00H000	44017C0177/00Z000									Huis	400	34	Vlaams Gewest - Agentschap Wegen en Verkeer
80	Gent	27	C	0177/00M000	44017C0177/00A002									Huis	740	58	Vlaams Gewest - Agentschap Wegen en Verkeer

VERTROUWELIJK
Eigenaarsgegevens

Eigenaarsgegevens zijn om privacyredenen onleesbaar gemaakt

VERTROUWELIJK
Eigenaarsgegevens

Eigenaarsgegevens zijn om privacyredenen onleesbaar gemaakt

Bronvermelding

Nr. Inneming	Grenslijn	Bron
45 tot 51	i168, i167, g166, i165, i162, i161, i160, i157, i156, i154, g153	nieuw ontworpen grenslijn alle andere grenslijnen goedgekeurd verkavelingsplan 10051/503 van Dewettinck Camiel dd. 1962 - ref 44017-938 opmeting bestaande toestand
	i168, g169, g166 g166, g164, i165 i160, g159, g158, i157	pv van meting Dewettinck Camiel dd. 1975 - ref 44017-938-B pv van meting Dewettinck Camiel dd. 1975 - ref 44017-938-A pv van meting Dewettinck Camiel dd. 1973 - ref 44017-811
52 tot 53	g503, i150, g149 g503, g151, g149 - g151, i150	nieuw ontworpen grenslijn opmeting bestaande toestand + kadastrale meetschetsen
54	g330, i331 g330, g329, g332, i331	nieuw ontworpen grenslijn PV van meting Pascal De Neef dd. 1991 - ref 44017-402
55	i331, i334, i335 i331, g332, g333 g333, g336, i335	nieuw ontworpen grenslijn PV van meting Pascal De Neef dd. 1994 - ref 44017-403 opmeting bestaande toestand
56	i335, i338, i340, i341, i342, i345, i349 i335, g336, g337, g339, g344, g346, g347, g348, i349	nieuw ontworpen grenslijn opmeting bestaande toestand
57 tot 60	g148, i147, i146, i145, i141, i140, g138 g148, g144, g143, g142, g139, g138 g144, i145 - g142, i141 - g139, i140	nieuw ontworpen grenslijn opmeting bestaande toestand opmeting bestaande toestand
61	i349, i350, i353, i356, i357, i361, i362 i349, g348, g351, g352, g354, g355, g358, g359, g360, g363 g363, i362	nieuw ontworpen grenslijn opmeting bestaande toestand PV van meting Lesaffre JP dd. 1994 - ref 44017-467
62 tot 63	g364, i365, i367, i368, g369 g364, g366, g369 - g366, i367	nieuw ontworpen grenslijn PV van meting Lesaffre JP dd. 1994 - ref 44017-467
64 tot 68	g137, i136, i134, i133, i128, i127, g124 g137, g135, g132, g130, g131, g126, g125 g135, i134 - g132, i133 - g131, i128 - g126, i127 g126, g125, g124	nieuw ontworpen grenslijn opmeting bestaande toestand + PV van meting ref 44017-814 opmeting bestaande toestand + PV van meting ref 44017-814 verwezenlijking rooilijn rijksweg nr 360 Drongen - Hansbeke volgens akte 259/1983 PV van meting Roosen Raphael dd. 1982 - ref 44017-940
69 tot 71	g370, i371, i375, g376 g370, g372 g370, g372, i371 g372, g373, g374, g376 - g374, i375	nieuw ontworpen grenslijn verwezenlijking rooilijn rijksweg nr 360 Drongen - Hansbeke volgens akte 631/1982 PV van meting Verbanck Pol dd. 1981 - ref 44017-411 opmeting bestaande toestand
72	alle grenzen	"verkavelingsplan ""Ter Loo"" door ontwerper De Groote & partners goedgekeurd dd. 17/8/2006" opmeting bestaande toestand
73	g123, i121 g123, g122 g122, g120, i121	nieuw ontworpen grenslijn atlas van de buurtwegen opmeting bestaande toestand
74	i121, i119 g120, g118 g118, i119	nieuw ontworpen grenslijn opmeting bestaande toestand PV van meting ref 44017-1163 PV van meting en afpaling van De Wispelaere José dd. 1977
75	i119, i115 i119, g118, g117, g116, i115	nieuw ontworpen grenslijn PV van meting ref 44017-1163 PV van meting en afpaling van De Wispelaere José dd. 1977
76	i115, i114, i113, i112 g116, i115 i115, g116, g111, i112	nieuw ontworpen grenslijn PV van meting ref 44017-1163 PV van meting en afpaling van De Wispelaere José dd. 1977
77 tot 80	i112, i109, i108, i104, i102 g111, i112 g111, g110, g107, g106, g101 g110, i109 - g107, i108 - , g106, i104 - g101, i102	nieuw ontworpen grenslijn PV van meting en afpaling van De Wispelaere José dd. 1977 opmeting bestaande toestand + rooilijnplan AWV B 1616 opmeting bestaande toestand

Coordinatenlijst

PUNT	X	Y	BESCHRIJVING
g101	98426.74	194949.64	niet gematerialiseerd
i102	98424.51	194942.13	punt op gevel
i103	98424.29	194941.42	punt op gevel
i104	98432.63	194939.71	punt op gevel
g106	98434.24	194945.30	niet gematerialiseerd
g107	98439.56	194942.23	niet gematerialiseerd
i108	98437.46	194936.61	punt op afsluiting
i109	98442.01	194934.11	punt op afsluiting
g110	98444.12	194939.60	niet gematerialiseerd
g111	98448.17	194937.41	niet gematerialiseerd
i112	98446.29	194931.76	punt op afsluiting
i113	98461.97	194923.17	niet gematerialiseerd
i114	98463.72	194921.69	niet gematerialiseerd
i115	98465.41	194920.76	niet gematerialiseerd
g116	98468.14	194925.58	niet gematerialiseerd
g117	98474.31	194921.57	niet gematerialiseerd
g118	98485.45	194915.57	niet gematerialiseerd
i119	98482.97	194911.19	punt op afsluiting
g120	98518.25	194901.15	punt op afsluiting
i121	98514.33	194893.98	punt op afsluiting
g122	98543.35	194890.11	niet gematerialiseerd
g123	98537.67	194881.21	niet gematerialiseerd
g124	98610.32	194832.48	niet gematerialiseerd
g125	98616.70	194828.34	niet gematerialiseerd
g126	98619.98	194824.04	niet gematerialiseerd
i127	98618.76	194823.14	punt op afsluiting
i128	98627.16	194812.07	niet gematerialiseerd
g129	98628.39	194812.99	niet gematerialiseerd
g130	98636.02	194801.40	niet gematerialiseerd
g132	98640.16	194795.02	niet gematerialiseerd
i133	98639.20	194794.38	niet gematerialiseerd
i134	98651.24	194776.65	punt op afsluiting
g135	98651.85	194777.01	punt op afsluiting
i136	98652.95	194774.14	niet gematerialiseerd
g137	98663.11	194759.07	punt op afsluiting
g138	98728.93	194677.78	niet gematerialiseerd
g139	98737.87	194669.11	niet gematerialiseerd
i140	98737.44	194668.70	niet gematerialiseerd
i141	98746.02	194659.62	niet gematerialiseerd
g142	98746.76	194660.33	niet gematerialiseerd
g143	98752.88	194654.18	niet gematerialiseerd
g144	98755.59	194650.96	niet gematerialiseerd
i145	98754.86	194650.29	niet gematerialiseerd
i146	98756.87	194648.18	niet gematerialiseerd
i147	98763.15	194641.56	niet gematerialiseerd
g148	98763.70	194641.17	niet gematerialiseerd
g149	98819.15	194595.71	niet gematerialiseerd
i150	98829.71	194590.26	niet gematerialiseerd
g151	98830.15	194590.64	niet gematerialiseerd
g153	98858.93	194577.28	punt op afsluiting
i154	98869.91	194571.53	niet gematerialiseerd
g155	98870.35	194571.99	niet gematerialiseerd
i156	98872.67	194570.09	niet gematerialiseerd
i157	98881.53	194565.37	punt op afsluiting
g158	98882.58	194566.43	punt op grenspaal
g159	98893.64	194560.07	niet gematerialiseerd
i160	98892.64	194559.07	niet gematerialiseerd
i161	98895.59	194557.38	niet gematerialiseerd
i162	98903.49	194552.64	niet gematerialiseerd
g163	98904.67	194553.81	punt op kopmuur
g164	98914.58	194546.56	niet gematerialiseerd
i165	98914.03	194546.01	niet gematerialiseerd
g166	98924.59	194539.24	niet gematerialiseerd
i331	98890.26	194583.10	niet gematerialiseerd
g332	98883.59	194579.09	niet gematerialiseerd
g333	98875.10	194584.12	niet gematerialiseerd
i334	98874.29	194592.76	niet gematerialiseerd

PUNT	X	Y	BESCHRIJVING
i335	98865.65	194597.02	niet gematerialiseerd
g336	98858.29	194591.66	niet gematerialiseerd
g337	98853.38	194593.86	niet gematerialiseerd
i338	98846.69	194606.02	niet gematerialiseerd
g339	98827.66	194604.60	niet gematerialiseerd
i340	98831.35	194612.47	niet gematerialiseerd
i341	98826.71	194614.77	niet gematerialiseerd
i342	98820.29	194618.95	niet gematerialiseerd
g343	98806.58	194614.21	niet gematerialiseerd
g344	98798.94	194618.51	niet gematerialiseerd
i345	98808.33	194626.75	niet gematerialiseerd
g346	98794.16	194621.92	niet gematerialiseerd
g347	98789.94	194625.49	niet gematerialiseerd
g348	98786.13	194630.69	niet gematerialiseerd
i349	98795.65	194637.31	niet gematerialiseerd
i350	98791.48	194640.79	niet gematerialiseerd
g351	98782.07	194636.21	niet gematerialiseerd
g352	98776.21	194643.37	niet gematerialiseerd
i353	98778.74	194653.02	niet gematerialiseerd
g354	98769.86	194651.07	niet gematerialiseerd
g355	98762.38	194660.41	niet gematerialiseerd
i356	98765.40	194667.09	niet gematerialiseerd
i357	98758.99	194673.85	niet gematerialiseerd
g358	98754.87	194671.66	niet gematerialiseerd
g359	98745.27	194679.97	niet gematerialiseerd
g360	98732.74	194692.47	niet gematerialiseerd
i361	98737.49	194696.52	niet gematerialiseerd
i362	98728.35	194705.66	niet gematerialiseerd
g363	98721.16	194700.72	niet gematerialiseerd
g364	98687.57	194756.45	niet gematerialiseerd
i365	98686.58	194758.79	niet gematerialiseerd
g366	98681.85	194765.02	niet gematerialiseerd
i367	98682.19	194765.25	niet gematerialiseerd
i368	98675.68	194775.05	niet gematerialiseerd
g369	98670.76	194781.66	niet gematerialiseerd
g370	98618.87	194849.02	niet gematerialiseerd
i371	98614.49	194854.90	niet gematerialiseerd
g372	98613.14	194852.91	niet gematerialiseerd
g373	98609.94	194855.32	niet gematerialiseerd
g374	98599.92	194868.57	niet gematerialiseerd
i375	98600.38	194869.22	niet gematerialiseerd
g376	98595.79	194873.88	niet gematerialiseerd
i487	98574.69	194889.27	niet gematerialiseerd
i488	98573.27	194890.69	niet gematerialiseerd
i489	98572.93	194892.52	niet gematerialiseerd
i490	98513.77	194894.37	niet gematerialiseerd
i491	98577.57	194899.69	niet gematerialiseerd
i492	98568.96	194906.09	niet gematerialiseerd
i493	98563.99	194899.59	niet gematerialiseerd
i494	98560.85	194895.02	niet gematerialiseerd
g503	98840.95	194585.65	niet gematerialiseerd

Legende

Gebouw
Begrenzing materiaalverharding
Boordsteen
Fietspad
Inrit domein
Kamlijn as weg
Kantstrook
Parking
Rail
Rand overharde weg
Rand rijweg
Talud onverhard bovenkant
Talud onverhard kruin
Talud onverhard onderkant
Talud verhard bovenkant
Talud verhard onderkant
Verkeersdrempel
Voetpad
Watergang as
Watergang onverhard onderkant
Watergang onverhard talud
Watergang verhard onderkant
Watergang verhard talud
Watergreppel
Stootband biggetjes
Stootband new jersey
Stootband varkensrug
Stootband verhoogde boordsteen
Stootband verscheldene
Afsluiting: gesloten
Afsluiting: open
Afsluiting: scharnierpunt
Afsluiting: weide
Bouwsel niet duurzaam
Rand constructie
Dorpel deur
Dorpel garage
Kopmuur
Muur
Cultuurgrens
Beplanting (rand)
Kleine boom
Bos (rand)
Haag
Loofboom
Naaldboom
Portiek
Hm Signalisatie: Hectometerpaal
Km Signalisatie: Kilometerpaal
Brandstofpomp
Deksel waterafvoer
Mast nutsmaatschappij
Paal elektriciteit trein tram bus
Paal nutsmaatschappij
Paal openbare verlichting
Praatpaal
Pijpleiding
Rooster
Straatkolk
Telefooncel
Vlaggenmast
Windturbine
Zitbank
Nummer inneming
362k Kadasternummer
Grens inneming
Grens openbaar domein
Perceelsgrens
Grens gewestplan
In te nemen perceel
i20 Innemingspunt + puntnummer
g15 Grenspunt + puntnummer

Situatieplan

Schaal 1/20000

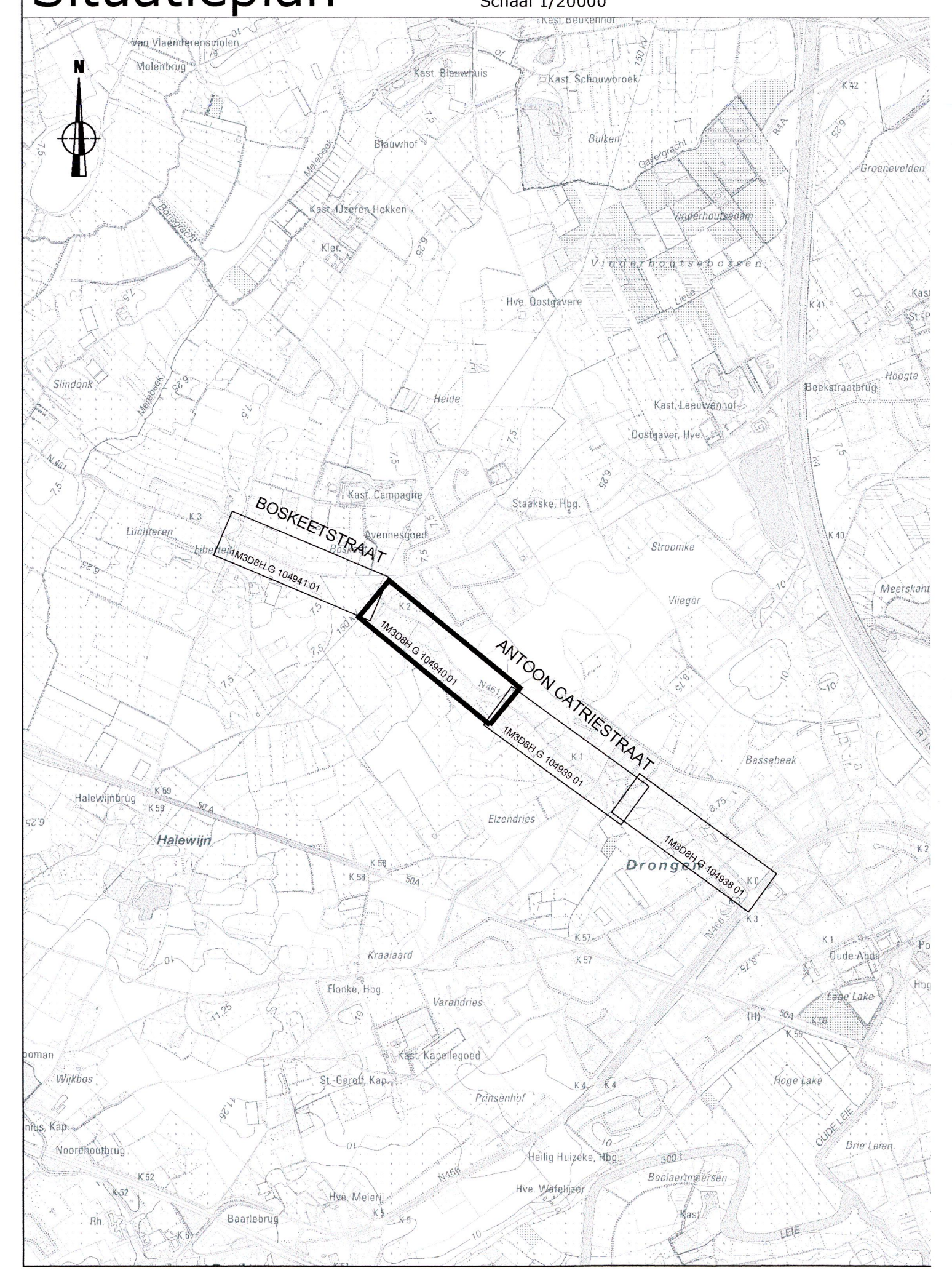

VLAAMSE OVERHEID
AGENTSCHAP WEGEN EN VERKEER
Wegen en Verkeer Oost-Vlaanderen
Virginie Lovelinggebouw
Koningin Maria Hendrikaplein 70, bus 81, 9000 Gent
Tel. 09 276 26 00
e-mail: wegen.oostvlaanderen@mow.vlaanderen.be

Vlaanderen is wegen en verkeer

Studiebureau:	Opgemaakt door:	Projectnummer	Dossiernummer	Ref. patrimonium
tecoon TRACTEBEL	Stijn Van Maelsaeke Landmeter-expert, voor Teccon bvba beëdigd door de Rechtbank van Eerste Aanleg van Gent LAN051169	-	X40/N461/6	-

Pdf: 1M3D8H G 104940 01.pdf
Cad: 1M3D8H G 104940 01.zip

Nagezien door de verantwoordelijke ingenieur,
ir. Bart CROMBEZ

Dossiergegevens externen: 2020.26004

Nummer van het plan: 1M3D8H G 104940 01
entiteitscode prefix volgnummer fase index

Voorgesteld door de dir. investeringen,
Gorik DE KOKER

Datum opmaak: 27/11/201

Gezien om gevoegd te worden bij het voorlopig Onteigeningsbesluit van:
Vlaams minister van Mobiliteit en Openbare Werken
Brussel,
Lydia PEETERS

Gezien om gevoegd te worden bij het definitief Onteigeningsbesluit van:
Vlaams minister van Mobiliteit en Openbare Werken,
Brussel,
Lydia PEETERS

Aangebrachte wijzigingen

Ind.	Aard	Datum
1	Actualiseren	20.04.20

GEWESTWEG N461
Gent

Antoon Catriestraat - Boskeetstraat

DEEL 3

ONTEIGENINGSPLAN

Afmetingen plan	Schaal	Kilometerpunten	Referentienummer AAPD
2.25 x 0.59 = 1.34m²	1/500	van 1.35 tot 2.04	44017-10586